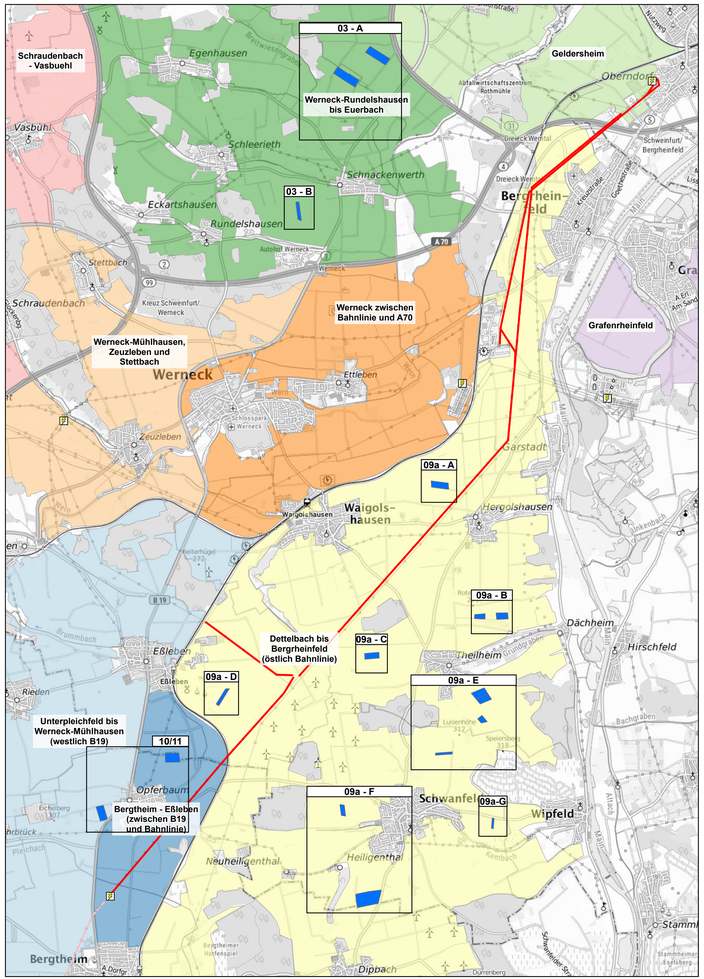





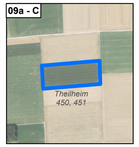

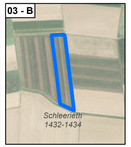

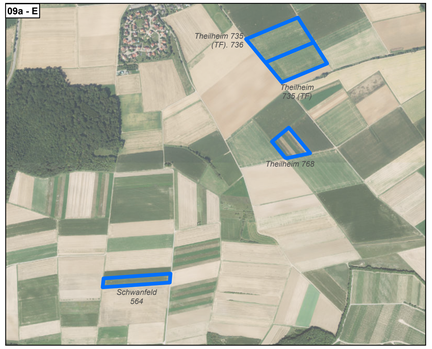

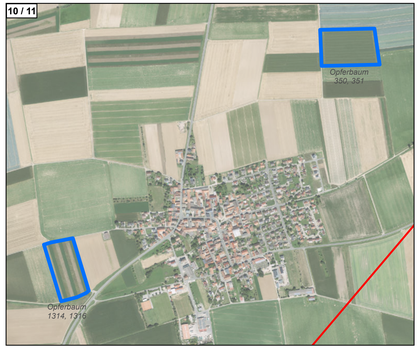

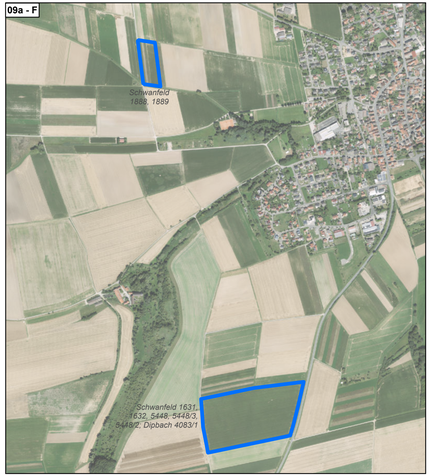

Nr. Detailkarte	Teilpopulationsraum (TPR) Feldhamster	TPR Nr.	Gemarkung	Flurnummern	Fläche [ha]
10/11	Bergtheim - Eßleben (zwischen B19 und Bahnlinie)	11	Opferbaum	350, 351	3,37
09a - A	Dettelbach bis Bergrheinfeld (östlich Bahnlinie)	09a	Hergolshausen	537-539	2,81
09a - B			Theilheim	3749	1,95
09a - B			Theilheim	3753	1,31
09a - C			Theilheim	450, 451	2,23
09a - D			Eßleben	2582 (Teilfläche)	1,55
09a - E			Schwanfeld	564	0,98
09a - E			Theilheim	735 (Teilfläche)	2,07
09a - E			Theilheim	735 (Teilfläche), 736	2,61
09a - E			Theilheim	768	1,01
09a - F			Schwanfeld	1631, 1632, 5448, 5448/3, 5448/2; Dipbach 4083/1	8,42
09a - F			Schwanfeld	1888, 1889	1,23
09a - G			Schwanfeld	832	0,54
10/11	Unterpleichfeld bis Werneck-Mühlhausen (westlich B19)	10	Opferbaum	1314, 1316	2,86
03 - A	Werneck-Rundelshausen bis Euerbach	3	Geldersheim	4593, 4594	4,80
03 - A			Schnackenwerth	411/4, 411/7	5,54
03 - B			Schleerieth	1432-1434	1,56
				Gesamtergebnis	**44,84**

Teilpopulationsräume Feldhamster

- 02 Geldersheim
- 03 Werneck-Rundelshausen bis Euerbach
- 04a Schraudenbach - Vasbuehl
- 05a Werneck-Mühlhausen, Zeuzleben und Stettbach
- 05b Werneck zwischen Bahnlinie und A70
- 06 Grafenrheinfeld
- 09a Dettelbach bis Bergrheinfeld (östlich Bahnlinie)
- 10 Unterpleichfeld bis Werneck-Mühlhausen (westlich B19)
- 11 Bergtheim - Eßleben (zwischen B19 und Bahnlinie)

Ausgleichsflächen für Maßnahme CEF1/ FCS1 (für Abschnitt 1)

- Ersatzlebensraum für Feldhamster und Ackervögel

Leitungen und Umspannwerke

- Abschnitt 1 (Ü12.0/U12.1/B88)
- Abschnitt 2 (nachrichtlich; Ü12/Ü20/Ü13)
- Bestehende Umspannwerke (UW)

bayernwerk netz

Anlage 4.3.6

ÜBERSICHT AUSGLEICHSFLÄCHEN FÜR FELDHAMSTER UND ACKERVÖGEL (CEF1/FCS1)

Ersatzneubau

110-kV-Leitung Dürrbachau - Schweinfurt
LH-07-Ü12.0
LH-07-B88 Bergrheinfeld - Schweinfurt

Abschnitt: UW Bergtheim - UW Schweinfurt

Karte zur saP

Geobasisdaten © Bayerische Vermessungsverwaltung, © Bundesamt für Kartographie und Geodäsie

Planfeststellungsunterlage

Aufgestellt:
Regensburg, 21.11.2025

i. A. Dr. Kevin Deese — i. A. Matthias Ebner

Firma: PGNU Planungsgesellschaft Natur & Umwelt mbH

Maßstab: Detailpl.: 1 : 10.000; Übersicht: 1 : 40.000
Einheit: Meter

	Datum	Name
Bearb.	21.11.2025	BT
Gepr.	21.11.2025	PB, DR
Klassifizierung:		öffentlich
Zustand:		gültig

bayernwerk netz

Index	Änderung	Datum	Name
[1]	Erster Entwurf	11/25	PB

Blatt: 1/1

Behördenvermerke